

1

¿Qué ha pasado en las cuencas de los ríos Cauca y San Jorge?



27 de agosto/2021: rompimiento del dique marginal del río Cauca en Caregato (San Jacinto del Cauca).

Febrero - julio/2022: afectación en las obras de cierre de Caregato por creciente del río Cauca, situación que mantiene activo el ingreso de agua hacia La Mojana.

2

¿Qué ha pasado recientemente (21 al 22 de julio)?



Lluvias en toda La Mojana, El Bajo Cauca, El Bajo Magdalena, El Alto San Jorge y El Bajo Nechí



Ascenso en: *i)* el Bajo Nechí, incluidos sus aportantes; *ii)* el río Cauca (entre Nechí y Pinillos); y *iii)* río San Jorge (Montelíbano-Ayapel) y sus aportantes en la cuenca alta.



Reporte comunitario

Inundaciones por ingreso del río Cauca en áreas de drenaje de: *i)* caño San Matías: desde Los Arrastres (Guaranda) hasta Parcelas de Santa Fe (San Benito Abad); *ii)* caño Rabón: desde Gavalda (Guaranda) hasta La Plaza (San Benito Abad) y *iii)* caño Viloria: desde Cecilia (Ayapel) hasta Cuiva (San Benito Abad).

Se destaca que en estos corredores se han excedido los niveles de inundación alcanzados durante el 2021, afectando incluso zonas de albergues temporales.



Inundaciones por muy altos niveles y anegamiento del suelo, en: *i)* corredor del río San Jorge (Ayapel-Magangué); *ii)* corredor de los caños Mojana, Pancegüita y sistema cenagoso asociado, *iii)* corredor del río Cauca (Guacamayo-Playa Alta, al norte de Achí); *iv)* cultivos en la comunidad de El Pital; *v)* comunidades de Las Flores y La Costera (San Marcos); *vi)* vía San Marcos-Majagual y vía San Marcos-Candelaria

3

¿Qué esperamos (22 al 24 de julio)?



Lluvias, para la noche (22JUL) y madrugada (23JUL) se prevén lluvias en toda La Mojana y las cuencas del Bajo Magdalena, Bajo Nechí y Bajo Cauca, y para el fin de semana se destacan las lluvias en la noche del sábado y madrugada del domingo, sobre el territorio mojanero y las cuencas del Bajo Magdalena y Bajo Cauca.



Ligeras variaciones en las cuencas bajas de los ríos San Jorge, Cauca y Magdalena.

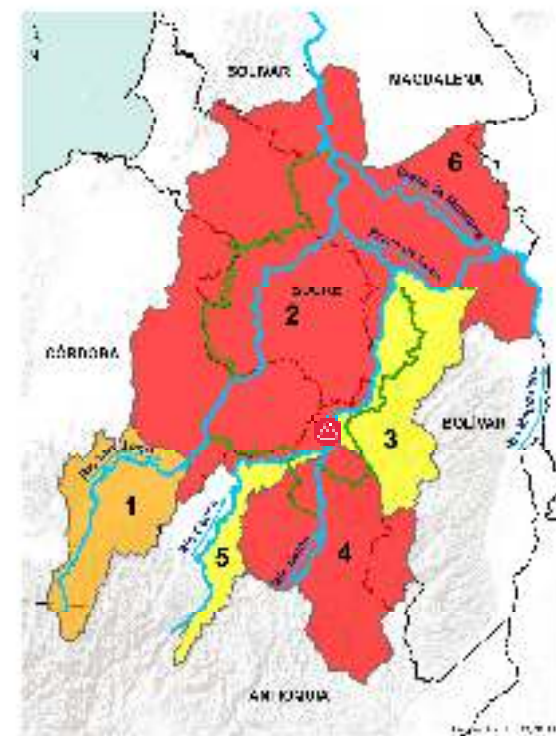


Descenso en el Bajo Nechí.



Recomendaciones

Atención a: *i)* lluvias en la noche del sábado y madrugada del domingo; *ii)* restricciones de movilidad por inundaciones en la vía principal de La Mojana San Marcos-Majagual, y en la vía San Marcos-Candelaria; y *iii)* incremento del río San Jorge en su cuenca alta, reflejándose en el tramo La Apartada-Ayapel.



PARA TOMAR ACCIÓN: 2) Bajo San Jorge, 4) Bajo Nechí, incluidos sus aportantes, y 6) Bajo Magdalena entre El Banco y Plato. **Alerta puntual** en el río Cauca: *i)* sector Caregato (San Jacinto del Cauca).

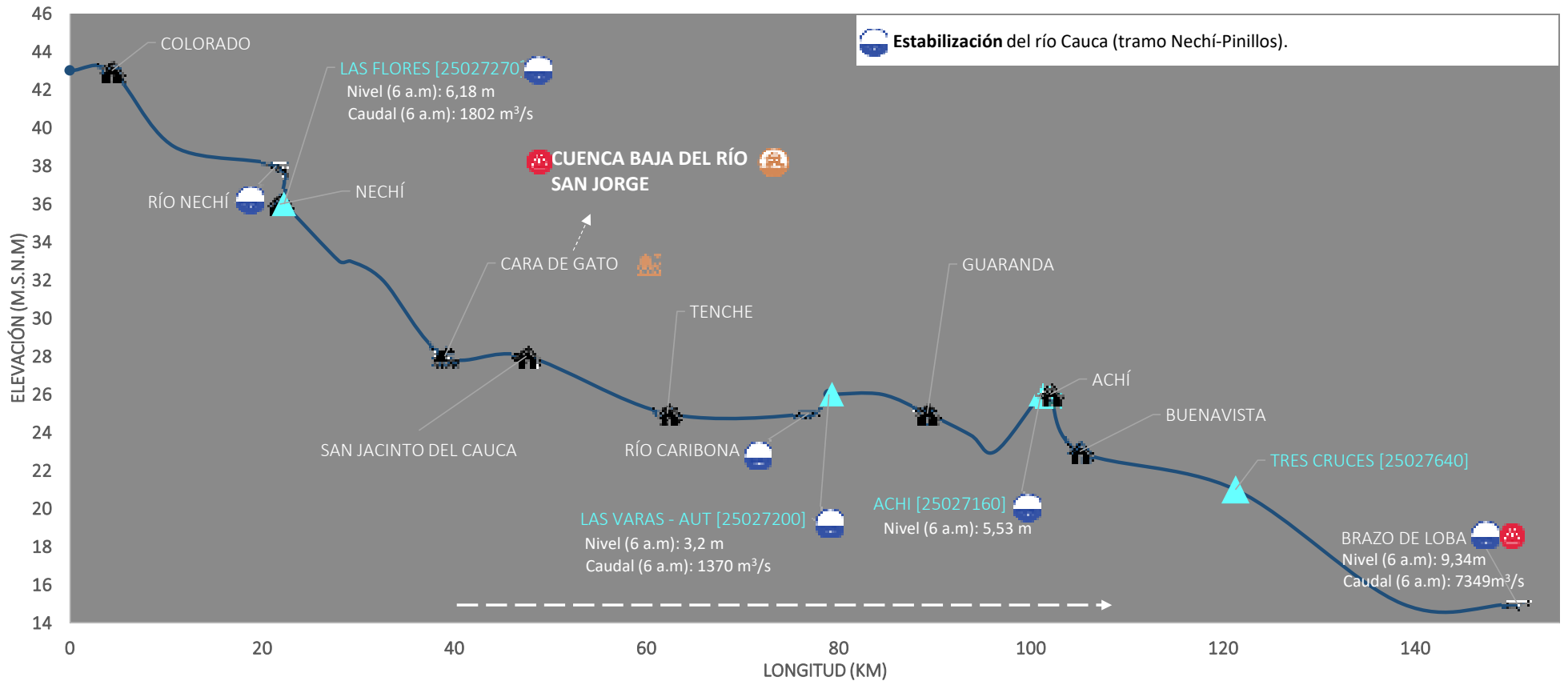


PARA PREPARARSE: 1) Alto San Jorge



PARA INFORMARSE: 3) Cuenca del río Cauca entre Nechí y Pinillos y 5) río Cauca entre Valdivia y Nechí.

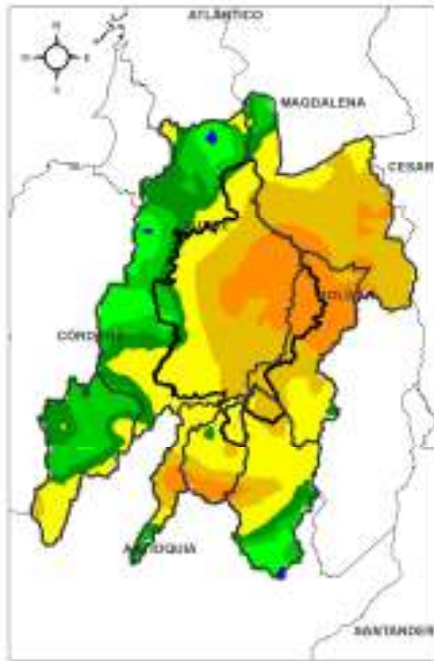
III. Condiciones hidrológicas actuales en el río Cauca (tramo Nechí-Pinillos)



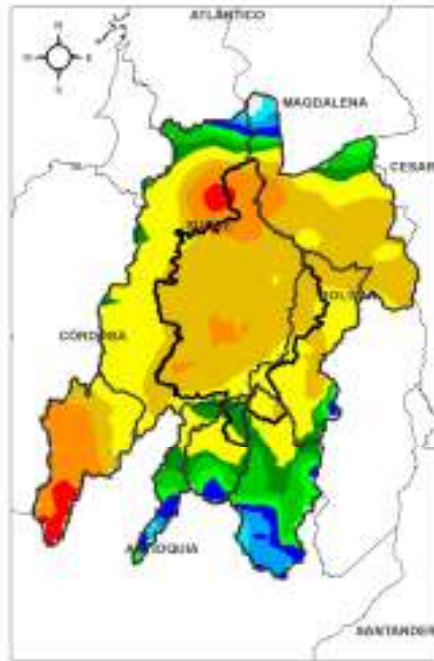
PUNTOS DE INTERÉS RÍO CAUCA (TRAMO NECHÍ-MAGANGUÉ)	ALERTAS HIDROLÓGICAS	CONDICIONES HIDROLÓGICAS	ZONAS DE EMERGENCIA
Estación hidrológica IDEAM Población Rompedero Confluencia	Para tomar acción Para prepararse Para informarse Sin alerta	Niveles en ascenso Niveles en descenso Niveles estables Tránsito de creciente	Inundación por desbordamiento Inundación por rompimiento margen derecha Inundación por rompimiento margen izquierda (Mojana)

IV. Pronóstico meteorológico para La Mojana con atención en la zona del Bajo Cauca

PRONÓSTICO PARA EL 21 DE JULIO Y 22 DE JULIO



ACUMULADO DEL 21 AL 22 DE JULIO



ACUMULADO DEL 22 AL 23 DE JULIO



Lluvias con tormenta eléctrica en La Región y las cuencas del Bajo Nechí, Bajo Magdalena, Bajo Cauca y Alto San Jorge.

Noche del 22 Jul.
y madrugada del 23 Jul.

Cielo nublado y
lluvias por sectores.

Mañana
del 23 Jul.

Sin llluvias.

Tarde
del 23 Jul.

Lluvias en el territorio
mojanero y las cuencas del
Bajo Cauca y Bajo
Magdalena.

Noche del 23 Jul. y
madrugada del 24 Jul.

**Equipo de trabajo Centro regional de Pronóstico
y Alertas Tempranas de LA MOJANA**

Elaborado por:
NATALIA MUÑOZ HERRERA, Hidróloga
AARÓN OMAÑA ROJAS, Meteorólogo

www.corpomojana.gov.co

Correo Electrónico:
corpomojana@corpomojana.gov.co
Cra. 21 # 21 A – 44 San Marcos - Sucre
Teléfono: (+575) 295 5347

YOLANDA GONZALEZ HERNÁNDEZ,
Directora General IDEAM.
MARTHA CECILIA CADENA,
Jefe Oficina del Servicio de Pronósticos y Alertas
www.ideam.gov.co

Correos electrónicos:
servicio@ideam.gov.co,
alertas@ideam.gov.co

Calle 25 d # 96b - 70, piso 3. Bogotá, D.C.
Teléfono: 307 5625 ext. 1334 - 1336.

LILIANA QUIROZ, Directora General de la Corporación para el Desarrollo
Sostenible de La Mojana y el San Jorge-CORPOMOJANA.

RAQUEL GARAVITO, Gerente del Fondo Adaptación

JIMENA PUYANA, Gerente Nacional de Desarrollo Sostenible del PNUD



En alianza con:

